

M A P A
ZASADNICZA

Skala 1:500

Miasto: **KRAJENKA**

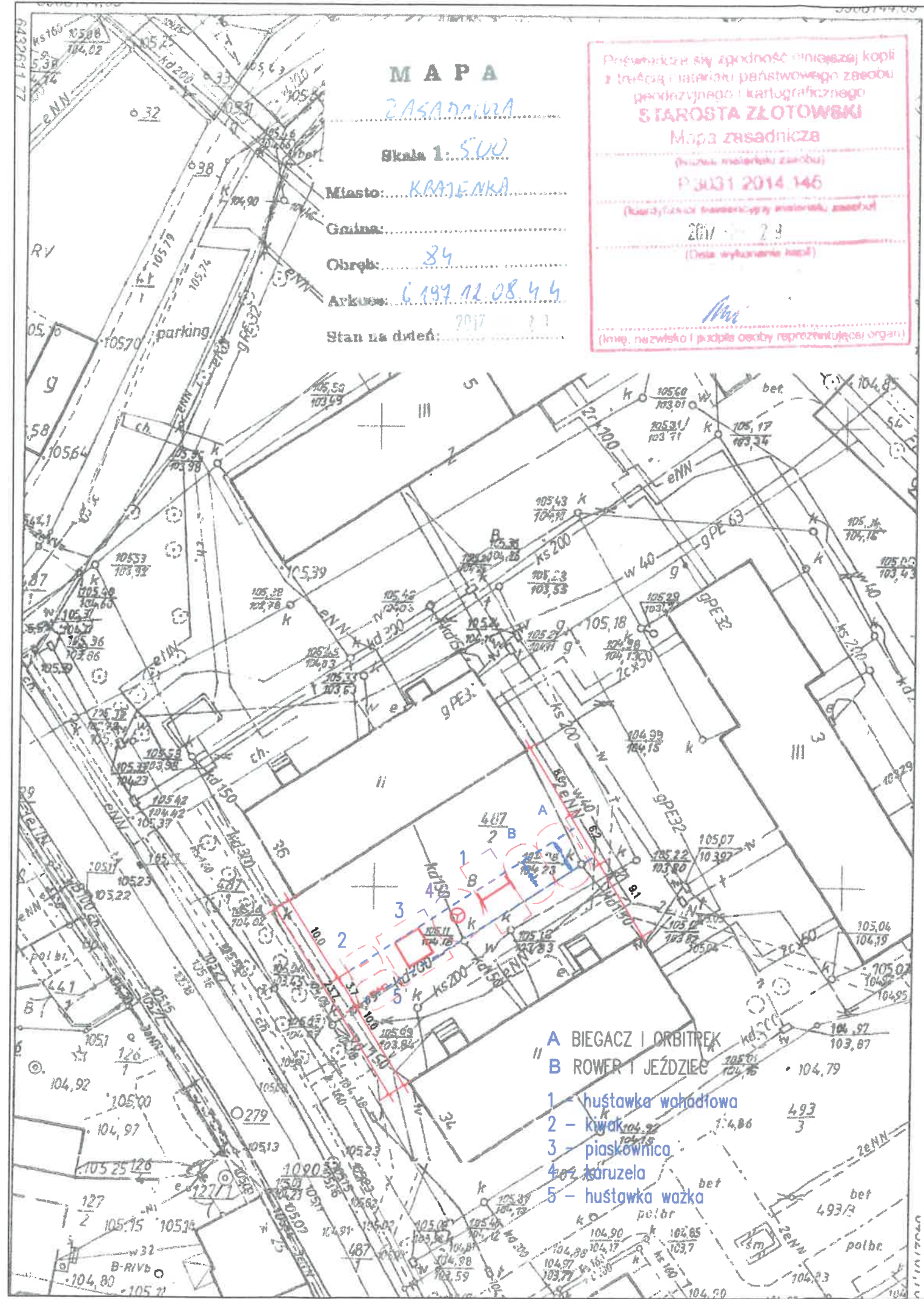
Graina:

Obwód: **84**

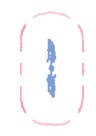






Arkusz: **6.199.12.08.4.4**

Stan na dzień: **2017 12**

Przebiegać się zgodność niniejszej kopii z treścią materiału państwowego zasobu geodezyjnego i kartograficznego
STAROSTA ZŁOTOWSKI
Mapa zasadnicza
(materiał zasobu)
P.3031.2014.146
(kartyfikacji terenowej i planów zasobu)
2017 12 29
(Data wykarania kopii)
M. W.
(Imię, nazwisko i podpis osoby reprezentującej organ)



- A BIEGACZ I ORBITREK
- B ROWER I JEZDZIEC
- 1 - huśtawka wahadłowa
- 2 - kiwak
- 3 - piaskownica
- 4 - karuzela
- 5 - huśtawka ważka

-  A BIEGACZ I ORBITREK
-  B ROWER I JEZDZIEC
-  1 - huśtawka wahadłowa
-  2 - kiwak
-  3 - piaskownica
-  4 - karuzela
-  5 - huśtawka ważka

		PROJE.K.T. 77-400 ZŁOTÓW, ul. Warkowicza 1/8	
TEMAT :	PROJEKT ZAGOSPODAROWANIA DZIAŁKI		
OBIEKT :	ROZBUDOWA PLAC ZABAW-DZ.NR 487/2	BRANŻA:	BUDOWLANA
ADRES :	UL.ZŁOTOWSKA 34-36, KRAJENKA	SKALA:	1:500
INWESTOR :	SPOŁDZIELNIA MIESZKANIOWA "PIAST" UL. NORWIDA 5 77-400 ZŁOTÓW	PROJEKTANT	mgr inż. arch. KATARZYNA TEUSZ
ARCHITEKTURA	UPR. BUD. NR EMD. 7131/123/P/2001	DATA	GRUDZIEŃ 2017
		NR RYS.	1P